




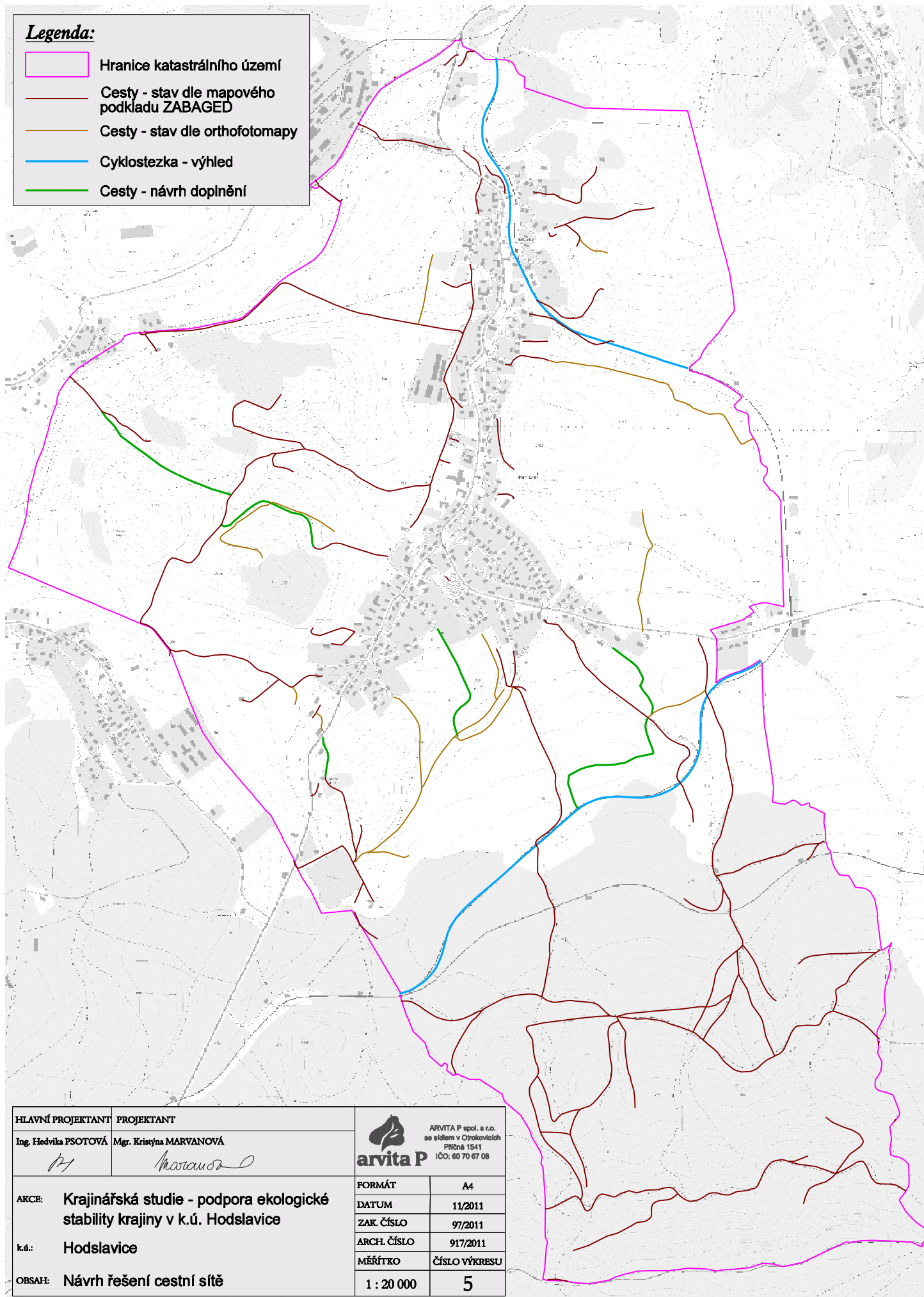



Legenda:

-  Hranice katastrálního území
-  Cesty - stav dle mapového podkladu ZABAGED
-  Cesty - stav dle orthofotomapy
-  Cyklostezka - výhled
-  Cesty - návrh doplnění



HLAVNÍ PROJEKTANT Ing. Hedvika PSOTOVÁ <i>PS</i>	PROJEKTANT Mgr. Kristýna MARVANOVÁ <i>Marvanova</i>	 arvita P ARVITA P spol. s r.o. se sídlem v Otrokovicích Příčná 1541 IČO: 60 70 67 08
ARCE: Krajinářská studie - podpora ekologické stability krajiny v k.ú. Hodslavice	FORMÁT: A4	
k.ú.: Hodslavice	DATUM: 11/2011	ZAK. ČÍSLO: 97/2011
OBSAH: Návrh řešení cestní sítě	ARCH. ČÍSLO: 917/2011	MĚŘÍTKO: ČÍSLO VÝKRESU
	1 : 20 000	5